

VUELTA A LA SIERRA DEL PUERTO Y CUEVA DEL PUERTO



Fecha: 23-9-2023

Lugar de salida y llegada: Estación de ferrocarril de Calasparra




Hora de salida: 8:00 horas

Distancia: 45K

Desnivel positivo: 807 m.

Incluye recorrido turístico, íntegro (800 metros), por el interior de la Cueva del Puerto.



horario	10h 40'			1	severidad del medio natural
desnivel de subida	807 m			1	orientacion en el itinerario
desnivel de bajada	807 m			1	dificultad en el desplazamiento
distancia horizontal	45,0 Km			5	cantidad de esfuerzo necesario
tipo de recorrido	Circular				

Condiciones de todo el año, tiempos estimados según criterio MIDE, sin paradas.

Calculado sobre datos de 2023.

Presentamos esta ruta de senderismo de una longitud de 45 km que tiene como peculiaridad el que en el km 36 se accede a la Cueva del Puerto, la que tiene la mayor longitud de recorrido turístico del sureste, para completarlo en su totalidad y luego continuar con la ruta completa.

La salida y llegada se realiza desde la Estación de Calasparra, y el recorrido es circular.

La primera mitad del recorrido, hasta alcanzar la Cabeza del Asno, se realizará por el GR251, que une Venta del Olivo con Calasparra. Un trazado de pista ancha y en perfecto estado, recorrido ecoturístico de gran belleza.

Una vez alcanzado el cabezo, la ruta continua por la solana de la Sierra del Puerto hasta el cruce para subir a la cueva del Puerto.

Durante 5 ediciones, el Club Blade Runners Calasparra, junto al Ayuntamiento de Calasparra, ha estado organizando esta ruta, salvo el acceso a la cueva, como ruta de senderismo nocturno en la luna llena de Agosto.

Pero este año, hemos pensado que es una muy buena oferta de senderismo de larga distancia, con el aliciente excepcional de la cueva del Puerto, para estar incluida en la Liga Ibérica de la FEDME.

Contamos siempre con los permisos medio ambientales, con el seguimiento de ambulancia y protección civil, y el apoyo de los socios del Club que participan en la ruta.

Estas son algunas de las fotos del recorrido:

